





-  Buslinie
-  Bahnlinie
-  Zugerberg Bahn
-  Haltestelle auf Zonengrenze*

*Orte oder Haltestellen, die auf Zonengrenzen liegen, gehören zum Geltungsbereich beider angrenzenden Zonen



Liniennetzplan

Stadtbahn Zug

- S1 Baar–Zug–Cham–Rotkreuz
- S2 Lindenpark–Zug–Arth-Goldau

Zugerland Verkehrsbetriebe

- 1 Zug Bahnhofplatz–Oberägeri
- 2 Zug Bahnhofplatz–Menzingen–Kreuzegg
- 3 Baar Lättich–Zug–Oberwil bei Zug
- 4 Zug Postplatz–Inwil–Baar Bf
- 5 Zug Bahnhofplatz–Walchwil Bf
- 6 Zug–Steinhausen (–Cham)
- 7 Dammstr./Bf SBB–Sumpf–Cham Bf
- 8 Baar Bf–Steinhausen–Cham Bf–Rotkreuz Bf
- 9 Oberägeri–Sattel Gondelbahn
- 10 Oberägeri–Raten
- 11 Zug St. Johannes–Schönegg (–Zugerberg)
- 12 Zug Bahnhofplatz–Gimenen
- 13 Zug Bahnhofplatz–Obersack
- 14 Zug Bahnhofplatz–Inwil
- 21 Arth-Goldau Bf–Arth–Walchwil Bf
- 22 Küssnacht Bf–Immensee
- 23 Arth-Goldau Bf–Sattel Krone
- 31 Baar Bf–Neuheim
- 32 Baar Bf–Blickensdorf
- 34 Baar Bf–Talacher (–Oberägeri)
- 41 Cham Bf–Hünenberg Ehret
- 42 Cham Bf–Pfad (–Rumentikon)
- 43 Cham Bf–Rumentikon
- 44 Zythus–Hünenberg Sonnhalde
- 51 Rotkreuz Bf–Hünenberg Gartenstrasse
- 52 Rotkreuz Bf–Küntwil
- 53 Rotkreuz Bf–Küssnacht Rotenhofstrasse
- 348 Sins–Gisikon-Root

Regionale Autokurse

- 280 Baar–Hausen PA
- 661 Menzingen–Bostadel PA
- 73 Rotkreuz–Luzern PA
- 2 Küssnacht–Brunnen–Schwyz
- 27 Küssnacht Bf–Fänn Nord
- 28 Rotkreuz Bf–Vitznau
- 29 Root D4–Küssnacht–Meggen

- ▶ Haltestellen nur in Pfeilrichtung
- - - Linie nur zeitweise bedient