





-  Buslinie
-  Bahnlinie
-  Zugerberg Bahn
-  Haltestelle auf Zonengrenze\*

\*Orte oder Haltestellen, die auf Zonengrenzen liegen, gehören zum Geltungsbereich beider angrenzenden Zonen



## Liniennetzplan

### Stadtbahn Zug

- S1 Baar–Zug–Cham–Rotkreuz
- S2 Lindenpark–Zug–Arth-Goldau

### Zugerland Verkehrsbetriebe

- 1 Zug Bahnhofplatz–Oberägeri
- 2 Zug Bahnhofplatz–Menzingen–Kreuzegg
- 3 Baar Lättich–Zug–Oberwil bei Zug
- 4 Zug Postplatz–Inwil–Baar Bhf
- 5 Zug Bahnhofplatz–Walchwil Bhf
- 6 Zug–Steinhausen (–Cham)
- 7 Dammstr./Bhf SBB–Sumpf–Cham Bhf
- 8 Baar Bhf–Steinhausen–Cham Bhf–Rotkreuz Bhf
- 9 Oberägeri–Sattel Gondelbahn
- 10 Oberägeri–Raten
- 11 Zug St. Johannes–Schönegg (–Zugerberg)
- 12 Zug Bahnhofplatz–Gimenen
- 13 Zug Bahnhofplatz–Obersack
- 14 Zug Bahnhofplatz–Inwil
- 21 Arth-Goldau Bhf–Arth-Walchwil Bhf
- 22 Küssnacht Bhf–Immensee
- 23 Arth-Goldau Bhf–Sattel Krone
- 31 Baar Bhf–Neuheim
- 32 Baar Bhf–Blickensdorf
- 34 Baar Bhf–Talacher (–Oberägeri)
- 41 Cham Bhf–Hünenberg Ehret
- 42 Cham Bhf–Pfad (–Rumentikon)
- 43 Cham Bhf–Rumentikon
- 44 Zythus–Hünenberg Sonnhalde
- 51 Rotkreuz Bhf–Hünenberg Gartenstrasse
- 52 Rotkreuz Bhf–Küntwil
- 53 Rotkreuz Bhf–Küssnacht Rotenhofstrasse
- 348 Sins–Gisikon-Root

### Regionale Autokurse

- 280 Baar–Hausen PA
- 661 Menzingen–Bostadel PA
- 73 Rotkreuz–Luzern PA
- 2 Küssnacht–Brunnen–Schwyz
- 27 Küssnacht Bhf–Fänn Nord
- 28 Rotkreuz Bhf–Vitznau
- 29 Root D4–Küssnacht–Meggen

- ▶ Haltestellen nur in Pfeilrichtung
- - - Linie nur zeitweise bedient